














**LEGENDA:**

-  projektowana jezdnia manewrowa z betonowej kostki brukowej
-  projektowane stanowiska postojowe z betonowej kostki brukowej
-  projektowane chodniki z betonowej kostki brukowej
-  projektowana opaska wokół budynku z betonowej kostki brukowej
-  zieleńce
-  krawężnik najazdowy obniżony do h=2cm
-  granice własności i numery działek
-  drzewa do wycinki

**ISTNIEJĄCE UZBROJENIE TERENU:**

-  H1 kabel telefoniczny
-  W80 wodociąg
-  Kc/200 kanalizacja deszczowa
-  Ks/200 kanalizacja sanitarna
-  e/114 kabel energetyczny

**WILBUD** Usługi Inżynieryjno - Budowlane wilbud@wilbud.pl  
 43-100 Tychy ul. Junańków 7, tel. (032) 217-05-10

Projekt zagospodarowania przestrzeni publicznej w strzale budynku Gminnego Domu Kultury przy ul. Centralnej w Koblórze na działkach 1683/37, 1681/37, 824/37, 827/37

|                |  |
|----------------|--|
| TEMA/T         | Projekt zagospodarowania przestrzeni publicznej w strzale budynku Gminnego Domu Kultury przy ul. Centralnej w Koblórze na działkach 1683/37, 1681/37, 824/37, 827/37 |
| ADRES BUDOWY   | Koblór, ul. Centralna  |
| INWESTOR       | Gmina Koblór, ul. Koblórska 5, 43-210 Koblór   |
| PRZEBIÓR       | Plan zagospodarowania terenu   |
| AUTOR PROJEKTU | inż. Józef Wilczek   |
| OPRACOWAŁ      | mgr inż. Marcin Wilczek, upr. projektowe w spec. drogowej nr 1800/94   |
| DATA           | 06.2014  |
| NR/RYS.        | 2  |